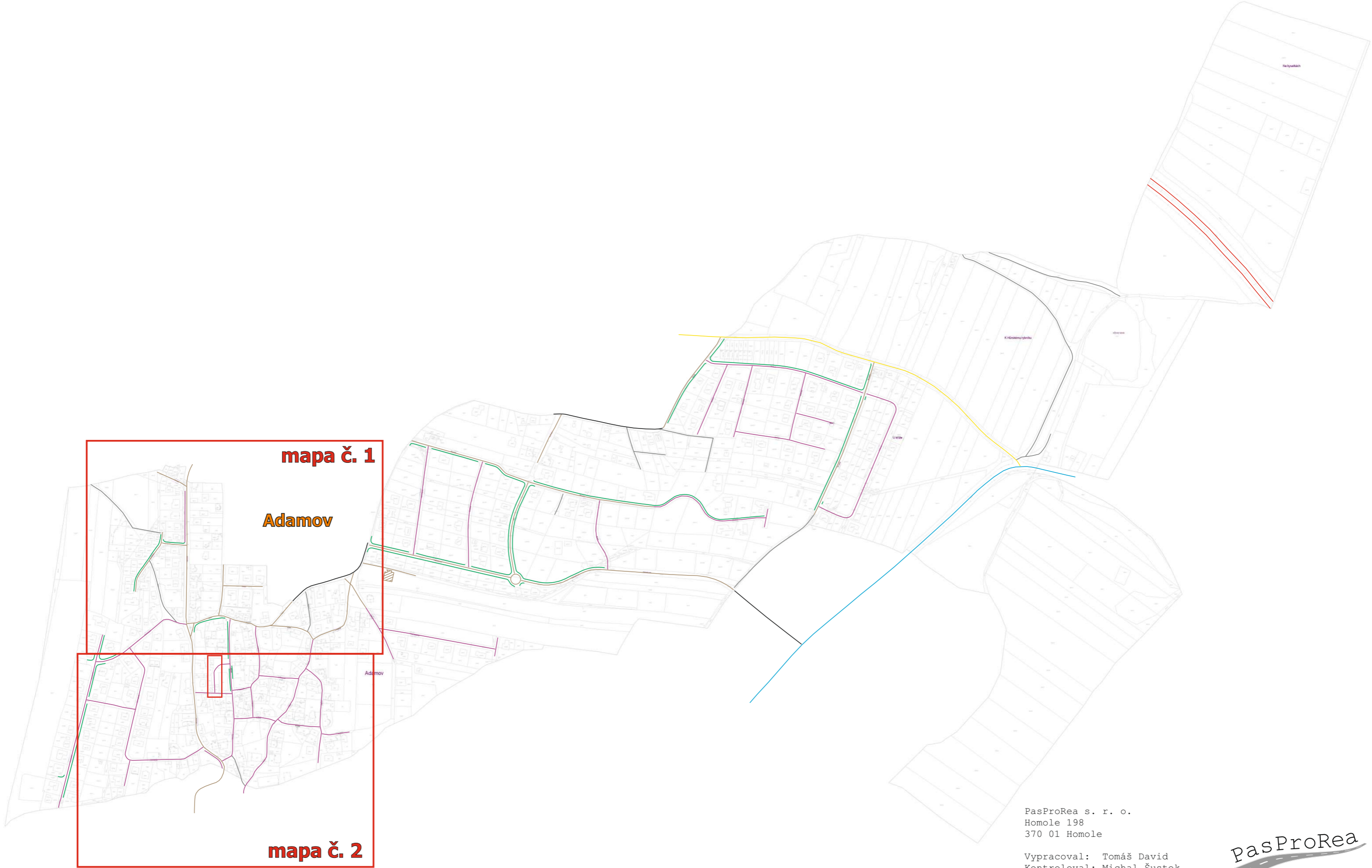


DOPLNĚNÍ PASPORTU A PROJEKTU  
SVISLÉHO DOPRAVNÍHO ZNAČENÍ  
A DOPRAVNÍHO ZAŘÍZENÍ  
OBCE ADAMOV  
GRAFICKÁ ČÁST

PasProRea s. r. o.,  
Homole 198, 370 01 Homole  
Zpracoval: Tomáš David  
Kontroloval: Michal Šustek

Datum: Prosinec 2015  
doplnění - Duben 2024

# Přehledka



**mapa č. 1**

**Adamov**

**mapa č. 2**

PasProRea s. r. o.  
Homole 198  
370 01 Homole

Vypracoval: Tomáš David  
Kontroloval: Michal Šustek  
Datum: Duben 2024



- doplnění SDZ č. B 11 na účelové komunikaci u domu č. p. 153 z důvodu poškození dané komunikace
- doplnění SDZ č. IP 10a na MK 13c ul. Nad Pláckem z důvodu označení slepé pozemní komunikace

# Obec Adamov

Doplnění pasportu a projektu svislého dopravního značení a dopravního zařízení

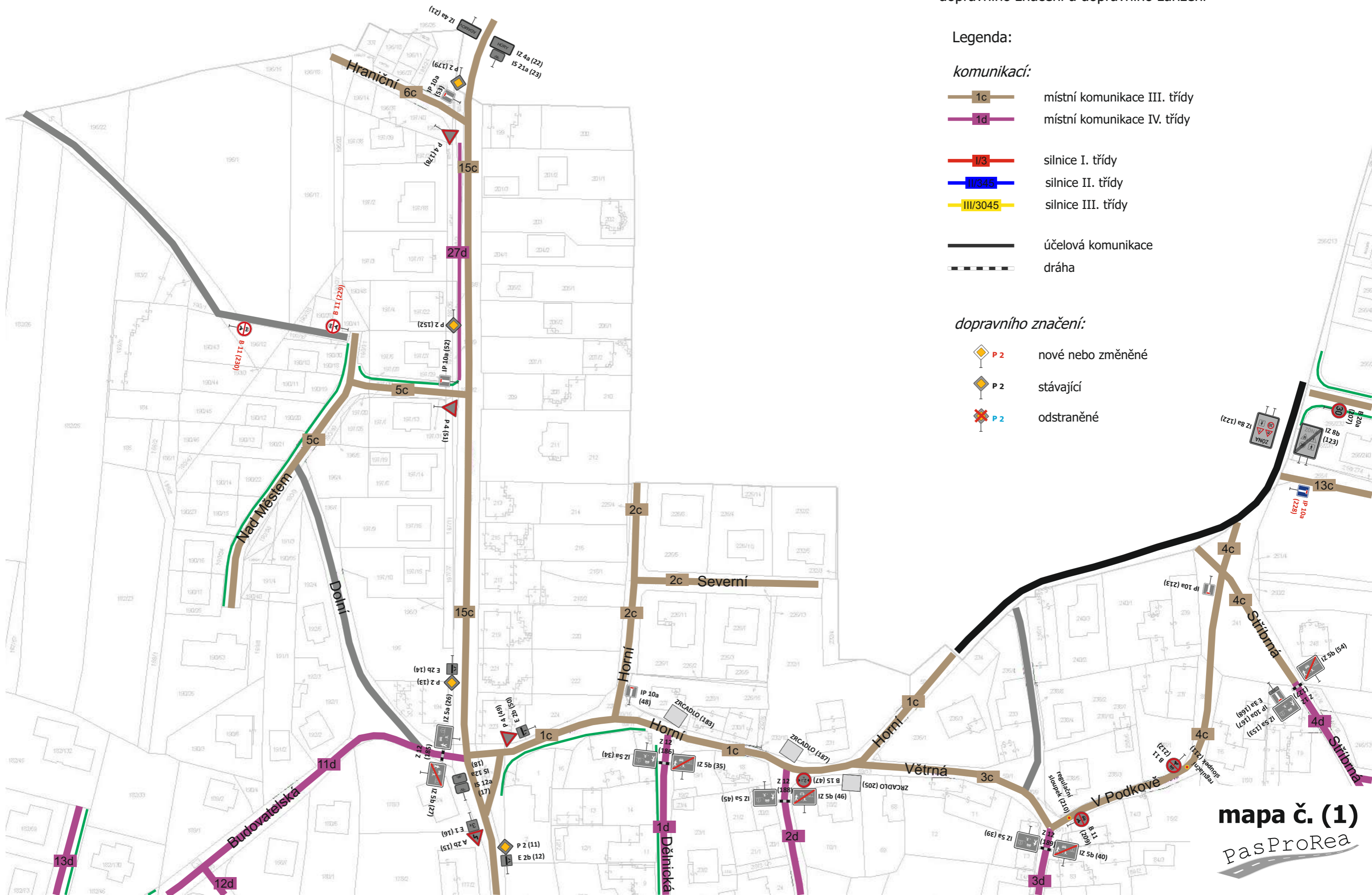
Legenda:

*komunikací:*

- 1c místní komunikace III. třídy
- 1d místní komunikace IV. třídy
- I/3 silnice I. třídy
- II/345 silnice II. třídy
- III/3045 silnice III. třídy
- úcelová komunikace
- dráha

*dopravního značení:*

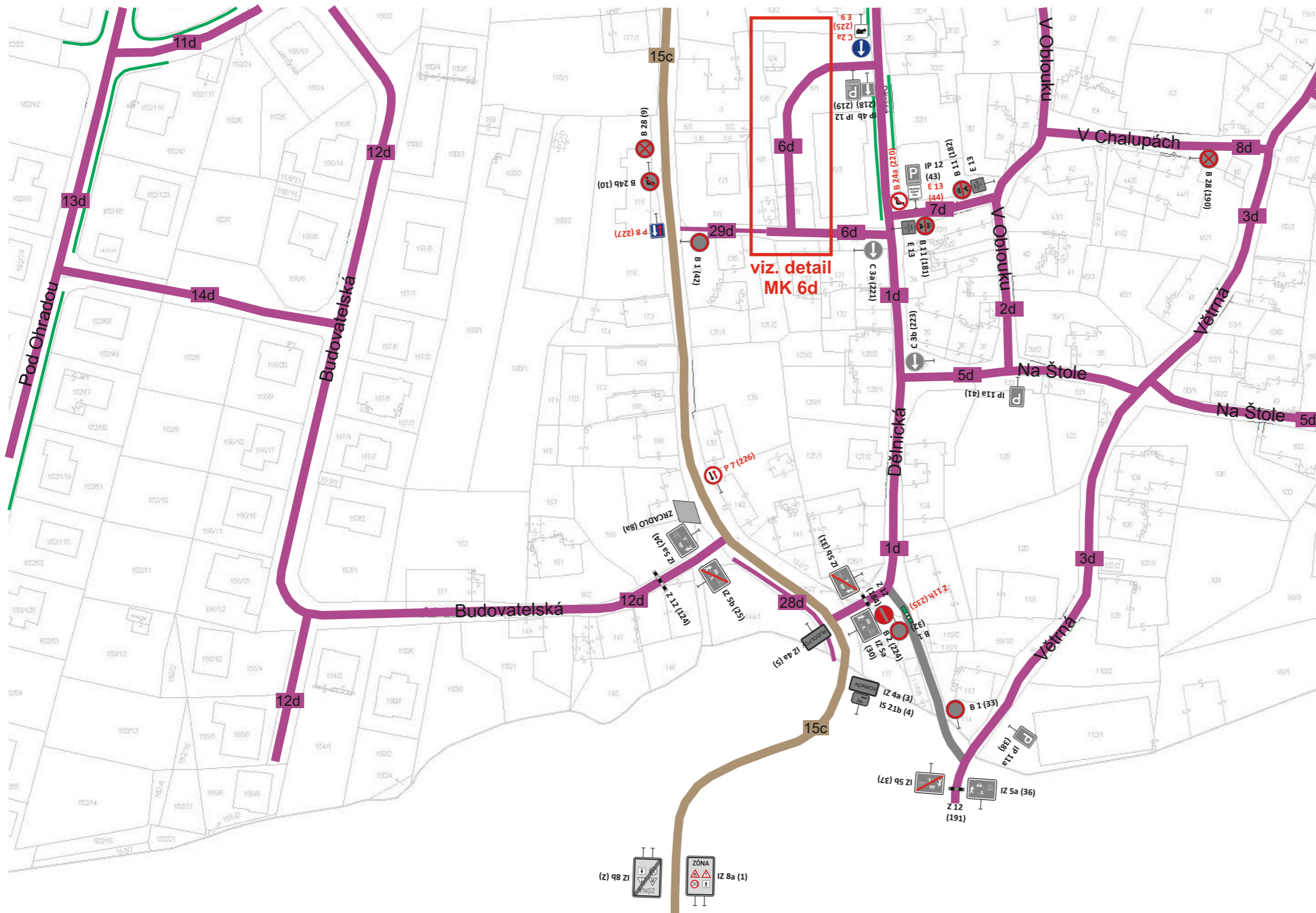
- P 2 nové nebo změněné
- P 2 stávající
- P 2 odstraněné



mapa č. (1)  
pasProRea








# Obec Adamov

Doplnění pasportu a projektu svislého dopravního značení a dopravního zařízení






Legenda:

*komunikací:*

-  1c místní komunikace III. třídy
-  1d místní komunikace IV. třídy
-  I/3 silnice I. třídy
-  II/345 silnice II. třídy
-  III/3045 silnice III. třídy
-  účelová komunikace
-  dráha

*dopravního značení:*

-  P 2 nové nebo změněné
-  P 2 stávající
-  P 2 odstraněné

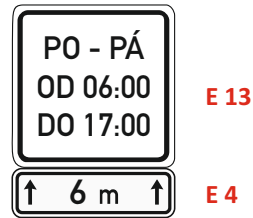
- doplnění SDZ č. P 7 a P 8 na MK 15c (bývalá silnice III/10577 - nyní MK 15c) ul. Adamovská - min. šířka komunikace v daném úseku 3,5m
- doplnění SDZ č. C 2a + E 9 na MK 1d - Dělnická z důvodu jasného vymezení nájezdu nákladních automobilů k supermarketu Trefa
- nahrazení SDZ č. C 3b na B 24a (pozice č. 220)
- doplnění DZ č. Z 11h na účelové komunikaci, která je osazena SDZ č. B 1 pro fyzické zamezení průjezdu touto komunikací

mapa č. (2)





pasProRea

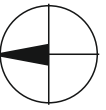
# Obec Adamov (detail MK 6d)

Doplnění pasportu a projektu svislého  
dopravního značení a dopravního zařízení



Legenda:

-  P 2 nové nebo změněné
-  P 2 stávající
-  nově navržené VDZ č. V 10a
-  nově navržené VDZ č. V 12b



- doplnění SDZ č. B 28 + E 13 + E 4 z důvodu umožnění bezpečného nájezdu k zásobovací rampě
- doplnění VDZ č. V 10a a V 12b z důvodu jasného vymezení režimu parkování na dané komunikaci
- nahrazení stávající SDZ č. B 1 + E 9 (symbol nákladní automobil) na B 4 „3,5t“

