
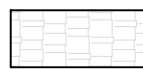

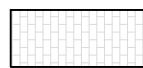





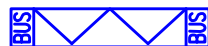


Na Lukách

LEGENDA

STÁVAJÍCÍ / NAVRHOVANÝ STAV

- | | | | |
|---|---|---|--|
|  | CHODNÍK
(ŠEDÁ BETONOVÁ DLAŽBA TL. 60mm) |  | STÁVAJÍCÍ VOZOVKA
(ASFALTOVÝ BETON) |
|  | KONTRASTNÍ VODÍCÍ PÁS
(ČERVENÁ BETONOVÁ DLAŽBA, HLADKÁ, TL. 60mm) |  | STÁVAJÍCÍ CHODNÍK
(BETONOVÁ DLAŽBA) |
|  | CHODNÍK-SIGNÁLNÍ PÁS
(ČERVENÁ BETONOVÁ DLAŽBA, RELIÉFNÍ, TL. 60mm) |  | STÁVAJÍCÍ PARCELACE |
|  | OBNOVA ZELENĚ
(OHUMUSOVÁNÍ + OSETÍ TRÁVOU) |  | NOVÝ STAV |
| | |  | STÁVAJÍCÍ STAV |
| | |  | NOVÉ VODOROVNÉ ZNAČENÍ |

POZNÁMKY:

- Zákresy stávajících inženýrských sítí nejsou součástí situačního výkresu. Před realizací stavby musí nechat zhotovitel provést vytyčení a ochranu všech stávajících sítí v místě stavby.
- Vlivem stavby nesmí dojít k poškození stávajících sítí.
- Povrchové prvky v místech upravovaných zpevněných ploch musí být případně výškově upraveny tak, aby byla zajištěna rovinnost upravených chodníkových ploch.
- Zastávka bude provedena dle ČSN 73 6425, vodorovné značení dle TP 133.
- Dle sdělení zástupce obce Adamov budou intenzity nastupujících/vystupujících malé a proto dle ČSN 73 6425-1, čl. 6.2.2.5 nebude navržena zvýšená plocha nástupiště. Šíře nástupiště bude zřízena v minimální hodnotě 1,70m.
- V zastávce budou provedeny úpravy pro nevidomé a slabozraké (signální a varovné pásy a vodící linie).
- Zastávka je umístěna na okraji pozemku parc.č. 256/351, aby nezasahovala do rozhledové plochy sjezdu na pozemek a do pravého rozhledu při výjezdu z obytné zóny (ul. Třešňová). Zároveň je umístěna v místě za výškovým horizontem komunikace v ul. Na Lukách, tak aby byl zajištěn rozhled pro zastavení Dz=35m.

Investor: Obec Adamov Nad Pláckem 347 373 71 Adamov	Ing. Josef Sauko, Autorizace ČKAIT: 0102448	Číslo paré:
Vypracoval: Ing. Josef Sauko	Stavba: Zastávka Adamov - Na Lukách	Datum: 10 / 2023
Kontrola: Ing. Josef Sauko	Objekt:	Účel: Žádost
Zakázka: 16/23	Příloha: Situační výkres - ul. Na Lukách	Formát: 2 x A4
		Měřítko: 1 : 100
		Č. přílohy: 2